

# Sur les pas de la Reine Blanche depuis Trizac



Visorando



Trace n° 97333361

Une randonnée proposée par Mairie Trizac

Au départ de Trizac, cette randonnée à travers la Planèze offre une magnifique immersion au cœur des grands espaces du Cantal. Les pistes traversent de vastes prairies d'altitude ponctuées de burons traditionnels (le Cayrou Grand), dans une ambiance paisible et authentique.

Tout au long du parcours, les panoramas sont exceptionnels : vue sur le Suc de Rond, la chaîne des volcans d'Auvergne et, au loin, le majestueux Puy de Sancy. Entre nature sauvage, lumière changeante et horizons infinis, cette balade invite à profiter pleinement de la beauté des montagnes auvergnates.

Mais cette piste de montagne est aussi liée à l'une des légendes les plus connues du secteur : celle de la Reine Blanche. Selon la tradition populaire, une mystérieuse dame vêtue de blanc apparaîtrait parfois sur les hauteurs, dans les brumes des montagnes ou lors des nuits de pleine lune.

<b>Durée</b>	4h 05	<b>Difficulté</b>	Moyenne
<b>Distance</b>	11,90 km	<b>Retour au départ</b>	Oui
<b>Dénivelé positif</b>	242 m	<b>Activité</b>	Pédestre
<b>Dénivelé négatif</b>	238 m	<b>Commune</b>	Trizac (15400)
<b>Point haut</b>	1 173 m	<b>Régions</b>	Massif central, Monts du Cantal
<b>Point bas</b>	962 m		

## Description

Départ sur la Place de la Mairie.

**(D/A)** Longer le couvent, prendre la rue éponyme et, à l'intersection, traverser la route et prendre la Rue de la Croix de Bethléem en face.

**(1)** Monter la rue et poursuivre sur le chemin à gauche jusqu'au croisement suivant.

**(2)** Tourner à droite pour atteindre une fourche. Virer à droite pour emprunter la petite route. Atteindre un embranchement.

**(3)** Bifurquer à gauche et prendre la piste des montagnes direction Collandres. Arriver à une fourche.

**(4)** Continuer tout droit sur la piste.

**(5)** Arrivé aux 4 chemins, faire demi-tour jusqu'au croisement précédemment passé.

**(4)** Prendre la piste sur la gauche qui descend vers le hameau de Chavaroché. Une petite route bitumée succède au chemin. Il faut la suivre sur la droite vers le hameau. À la sortie du hameau suivre la route sur la droite.

**(6)** Au croisement, tourner à droite dans le chemin. Atteindre la Route de Mauriac.

**(7)** Bifurquer à droite sur cette route. À la fourche suivante, suivre la Rue du Centre sur la gauche pour rejoindre le bourg. Au croisement de la mairie, partir à droite en direction de la place **(D/A)**.

## À voir

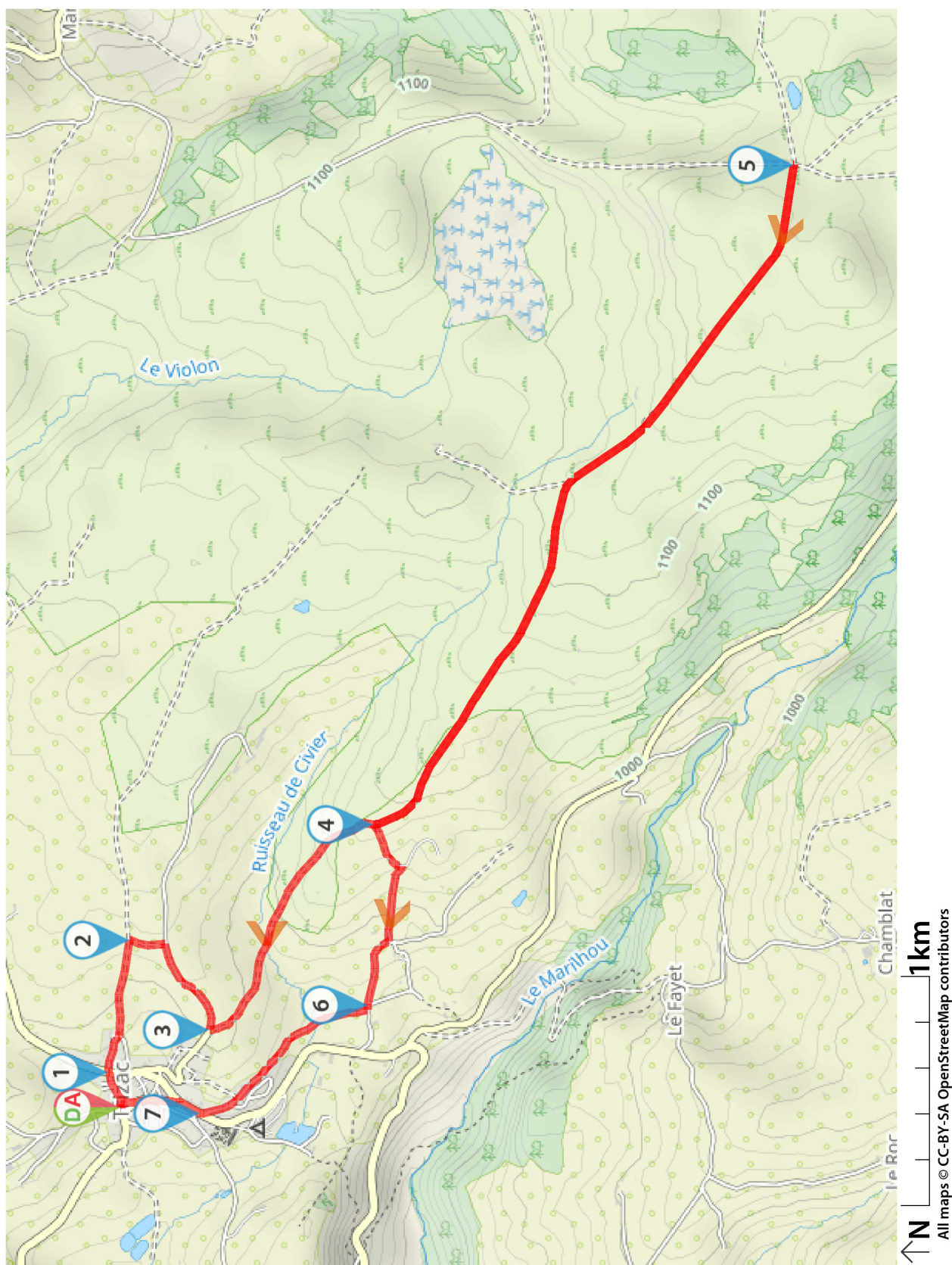
Église Saint-Beauzire.

Fontaine de la place.

Buron du Grand Cayrou.

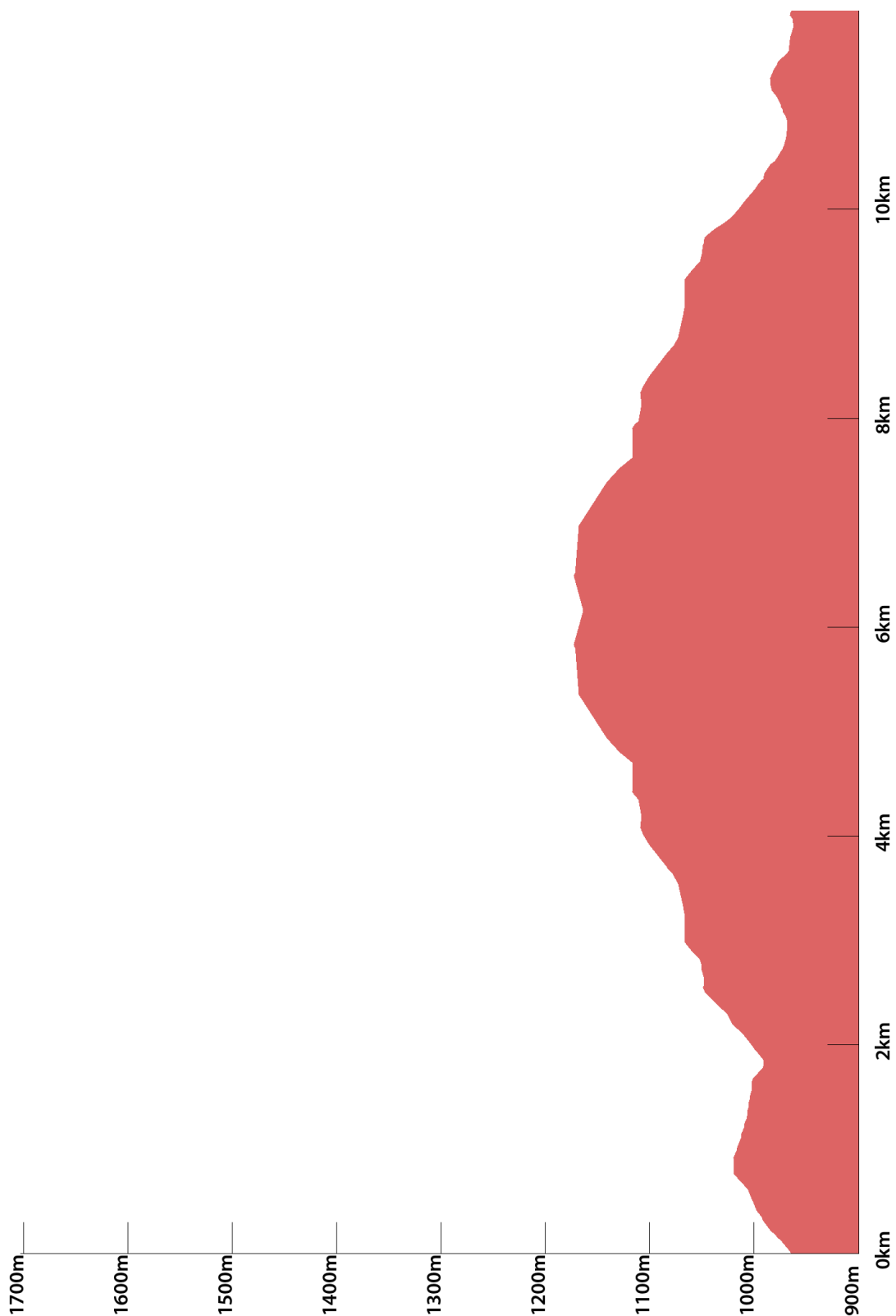
Donnez-nous votre avis sur <https://www.visorando.com/randonnee-sur-les-pas-de-la-reine-blanche-depuis-t/>

Téléchargez l'application Visorando pour suivre cette randonnée



Soyez toujours prudent et prévoyant lors d'une randonnée. Visorando et l'auteur de cette fiche ne pourront pas être tenus responsables en cas d'accident ou de désagrément quelconque survenu sur ce circuit.

Téléchargez l'application Visorando pour suivre cette randonnée



### Préparation de sa randonnée



#### BIEN CHOISIR SA RANDONNÉE

en fonction de sa durée, et de sa difficulté, en fonction de ses compétences et de sa condition physique. Connaître ses limites et savoir renoncer à poursuivre une randonnée.



#### CONSULTER LA MÉTÉO

et se renseigner sur les particularités du site : neige, température, horaires et coefficient des marées, vent, risque d'incendie...



#### S'ÉQUIPER EN CONSÉQUENCE

équipement particulier, moyen d'alerte, trousse à pharmacie, vêtements, carte numérique ou papier de la randonnée... et prendre de quoi boire et s'alimenter.



#### PRÉVENIR

au moins une personne au projet de randonnée.

### Comportement pendant la randonnée



#### RESTER SUR LES SENTIERS

(sauf cas exceptionnel).




#### RESPECTER

les cultures et les prairies, ne pas cueillir ou ramasser les fruits.



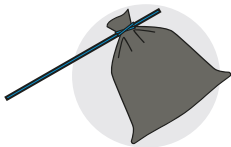
#### RESPECTER LES INTERDICTIONS

propres au site : ne pas cueillir, ne pas faire de feu, ne pas camper...



#### REFERMER

les clôtures et barrières après les avoir ouvertes, demeurer prudent en cas de troupeau et s'en écarter.



#### RAMENER SES DÉCHETS

ne pas laisser de traces de son passage.



#### ÊTRE DISCRET

respectueux et courtois vis à vis des autres usagers.



#### GARDER LA MAÎTRISE DE SON CHIEN

le tenir attaché, l'avoir auprès de soi à chaque croisement d'autres usagers, pouvoir le rappeler à tout moment. Randonner avec son chien est à proscrire en présence de troupeaux.



#### LA NATURE EST UN MILIEU VIVANT

qui évolue avec le temps, randonner c'est partir à l'aventure avec les risques qui y sont liés. Savoir renoncer et faire demi-tour est aussi un geste responsable.

**Qu'il soit privé ou public, vous randonnez toujours sur un terrain ne vous appartenant pas, particulièrement s'il est privé, les propriétaires autorisent (généreusement, gracieusement ou aimablement) le passage.**

**Merci de ne pas poursuivre en justice en cas d'accident ceux chez qui vous randonnez au risque de se voir interdire ce loisir; mais vous pouvez signaler tout risque rencontré.**